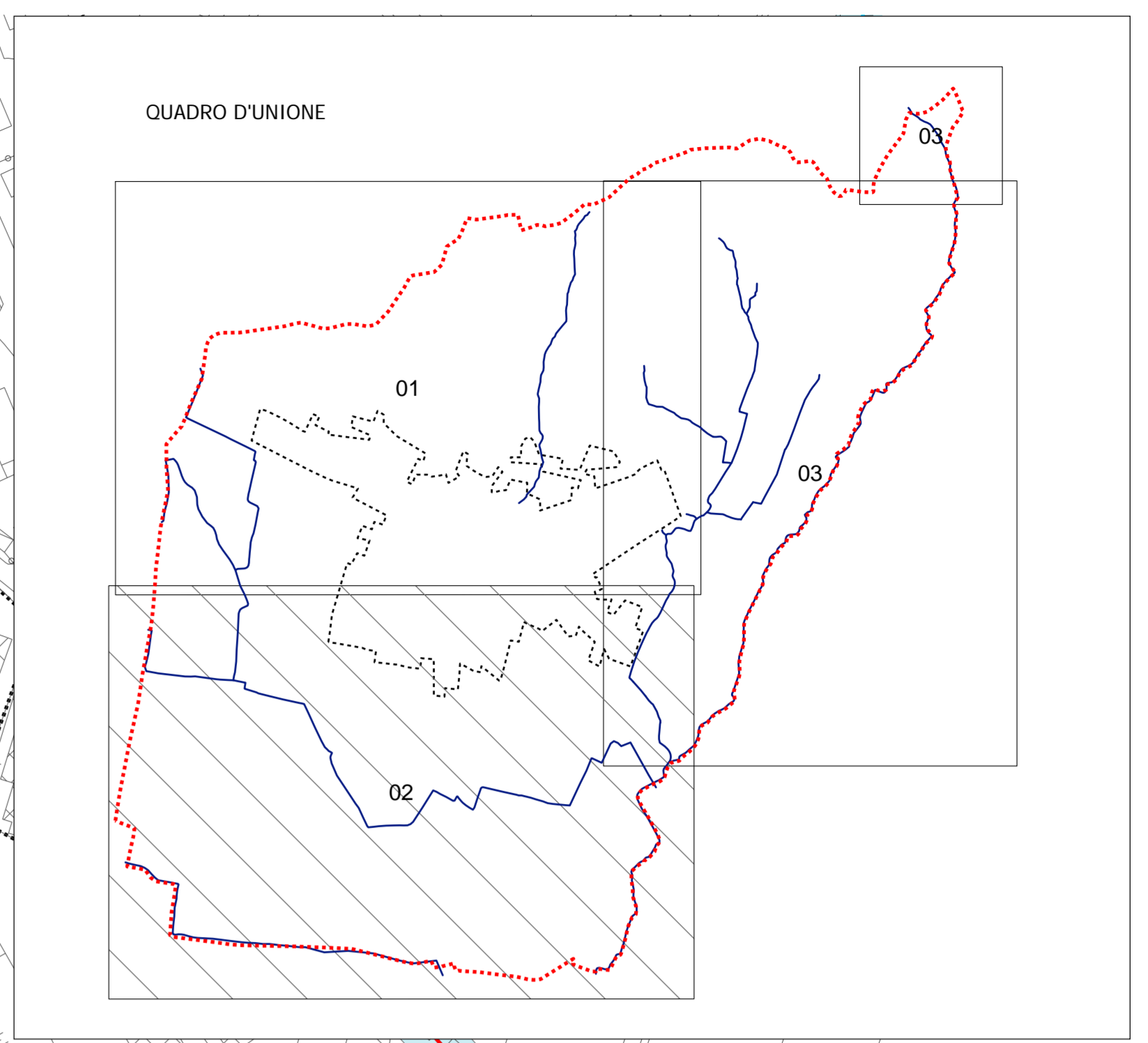

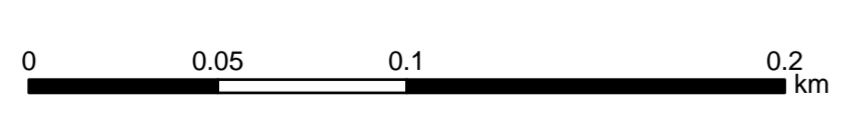


COMUNE DI CAROBBIO  
COMUNE DI CHIUDUNO  
COMUNE DI TELGATE



- Legenda**
- Reticolo Idrico**
    - Reticolo Idrico Principale
    - Reticolo Idrico Minore
    - Reticolo del Consorzio di Bonifica Media Planura Bergamasca
    - Tratto coperto
  - Fascia di rispetto reticolo idrico**
    - Fascia di rispetto= 10 m
    - Confine comunale
    - Perimetro centro edificato (Del. Consiglio Comunale n. 107 del 12/07/00)



L'estensione delle fasce di rispetto dei corsi d'acqua riportata in carta ha valore puramente indicativo. L'esatta estensione deve essere valutata in loco utilizzando lo schema riportato nel regolamento di Polizia Idraulica comunale.

COMUNE DI CHIUDUNO (BG)  
STUDIO DEL RETICOLO IDRICO MINORE  
CARTA DEL RETICOLO IDRICO E DELLE FASCE DI RISPETTO  
- ZONA SUD -

N. ELABORATO  
**02**

IL TECNICO

DATA  
Luglio 2009

SCALA  
1:2.000

ARCHIVIO

ECOSPHERA s.r.l.  
Via S. Maria 6, 24010  
Tel. 035 462001  
Fax 035 342071  
info@ecosphera.net